

Cueva Rio

Oaxaca, Mexico

A DistoX 1.0 medir

Fecha de la Medir: 02/15/2013

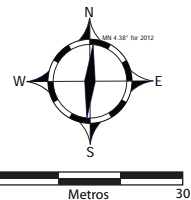
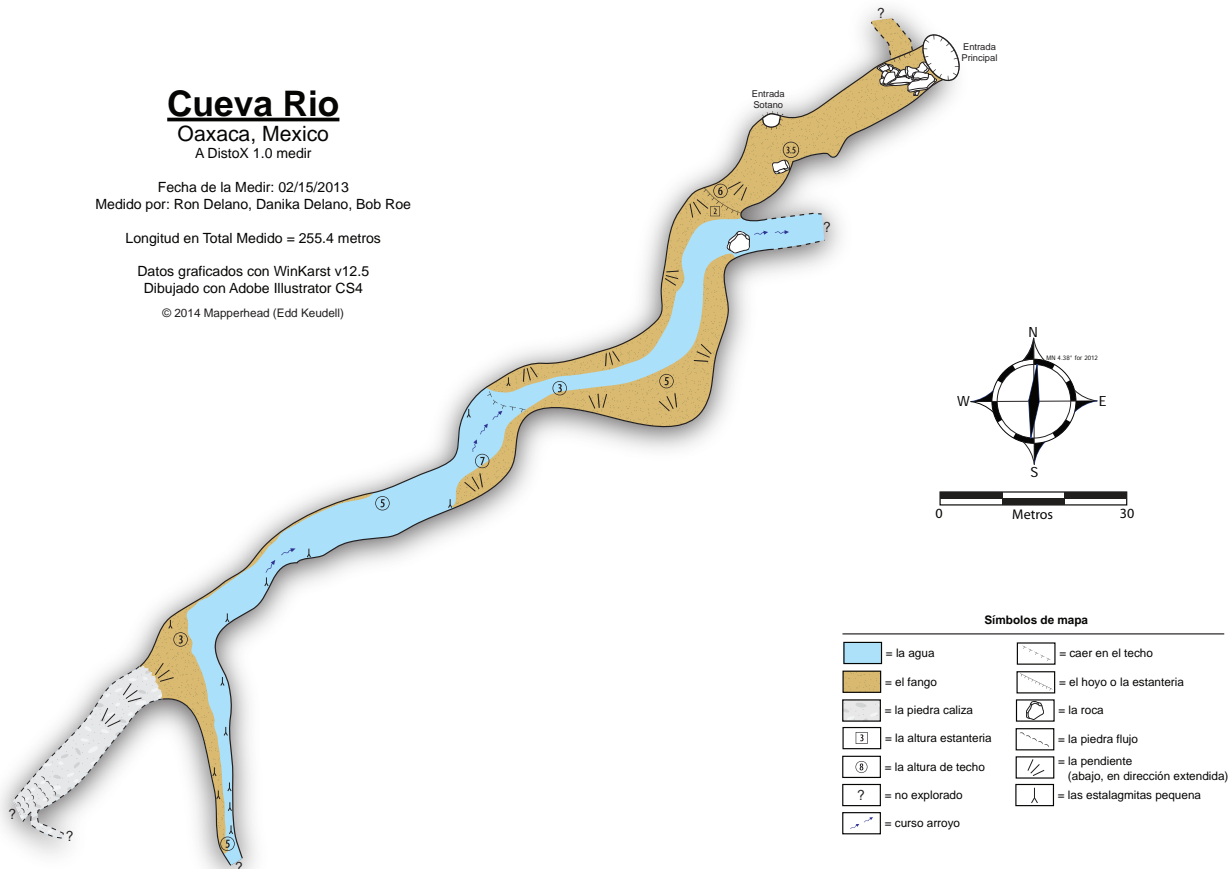
Medido por: Ron Delano, Danika Delano, Bob Roe

Longitud en Total Medido = 255.4 metros














Datos graficados con WinKarst v12.5

Dibujado con Adobe Illustrator CS4

© 2014 Mapperhead (Edd Keudell)



Simbolos de mapa

	= la agua		= caer en el techo
	= el fango		= el hoyo o la estanteria
	= la piedra caliza		= la roca
	= la altura estanteria		= la piedra flujo
	= la altura de techo		= la pendiente (abajo, en direccion extendida)
	= no explorado		= las estalagmitas pequena
	= curso arroyo		