

Actún Huachapil (San Antonio Yakché)

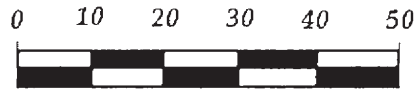
Hopelchén, Campeche, México.

Topografía efectuada con suunto y cinta por:
Mario Gamboa Góngora, José Gamboa Vargas y
Omar Ramírez Gaona. 1997.

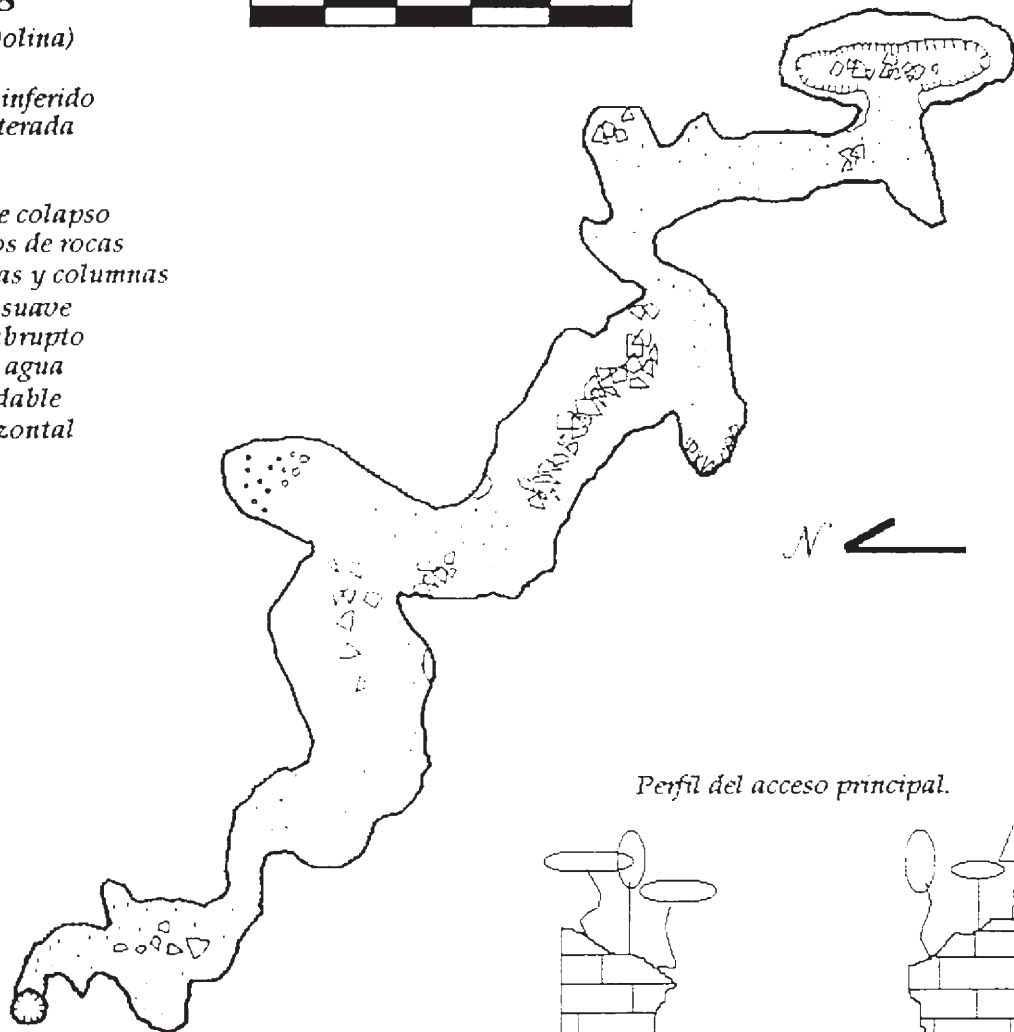
Simbología

- ☉ Acceso (Dolina)
- Contorno
- ⋈ Contorno inferido
- Roca inalterada
- Árbol
- Raíz
- ⋈ Bloques de colapso
- Fragmentos de rocas
- Estalactitas y columnas
- Pendiente suave
- ⋈ Desnivel abrupto
- ⊕ Cuerpo de agua
- ≡ Área inundable
- ⋈ Suelo horizontal
- ⋈ Gours


Escala gráfica en metros



Acceso principal



Perfil del acceso principal.



Actun Huachapil (San Antonio Yakché)
San Antonio Yakché, Mpo. Hopelchén
Campeche
Mundos Subterráneos 8, p. 47, 1997